









5 828 102
PARTIE

6 141 037
S:17 525m²



Zone exclusive
S:3782m²

5 828 103

RUE DES OSMONDES
5 828 098

-  Repère d'arpentage
-  Piquet
-  Ruban
-  Emplacement de maison propos
-  Bande riveraine
-  Zone de compensation
-  Milieu humide
-  Servitude Hydro-Québec

PLAN ÉMIS LE: 17 mai 2018

CLIENT: Elan Nature		 ecce terra arpenteurs-géomètres sencri	www.ecceterra.com	
Lotissement projeté			ÉCHELLE: 1:1250	dessiné par: SA
LOT(S): Une partie des lots 5 828 101 et 5 828 102		Signé numériquement à Sherbrooke le -		Ce plan n'est pas signé numériquement si le sceau de l'arpenteur-géomètre n'apparaît pas dans cet espace.
CADASTRE: du QUÉBEC		<i>Christian de Passillé</i> arpenteur-géomètre Matricule: 1905		
MUNICIPALITÉ: Canton d'Orford		 Membre de l'Ordre des arpenteurs-géomètres du Québec		
CIRCONSCRIPTION FONCIÈRE: Shebrooke		DOSSIER: 57761	MANDAT: -	MINUTE: -
DESSIN: 557761Spl-Orf-001.dwg	LEVÉ TERRAIN: -			